

Заключение о результатах проведения публичных слушаний по вопросу утверждения схемы расположения земельного участка на кадастровом плане территории из земель населенных пунктов под многоквартирным жилым домом, расположенным по адресу: Курская область, Беловский район, п. Коммунар, ул. Садовая, д.16.

сл. Белая

«29» мая 2024 года

Публичные слушания проведены в соответствии с Конституцией Российской Федерации, Федеральным законом от 29.12.2004 № 191-ФЗ «О введении в действие Градостроительного кодекса РФ», Градостроительным кодексом РФ, Федеральным законом от 06.10.2003 года № 131-ФЗ «Об общих принципах организации местного самоуправления в Российской Федерации», ст.14 Устава муниципального образования «Беловский район» Беловского района Курской области, а также в соответствии с Постановлением Главы Беловского района Курской области от 25.04.2024г. №410 «О назначении публичных слушаний по утверждению схемы расположения земельного участка под многоквартирным жилым домом.», на основании заявления Куртаев.

Организатор публичных слушаний: Глава Беловского района Курской области.

Официальная публикация: официальный сайт в сети «Интернет».

Количество зарегистрированных участников публичных слушаний: 2.

Публичные слушания проводились 29.05.2024 года в 10 часов около жилого дома по адресу: Курская область, Беловский район, п. Коммунар, ул. Садовая, д.16.

По вопросу, вынесенному на публичные слушания в сл. Белая, поступило заявлений – 0 шт.

При проведении публичных слушаний выступили: Волобуев Н.В.

В ходе обсуждения, жители п. Коммунар поддержали утверждение схемы расположения земельного участка на кадастровом плане территории из земель населенных пунктов под многоквартирным жилым домом, расположенный по адресу: Курская область, Беловский район, п. Коммунар, ул. Садовая, д.16.

По результатам обсуждения было предложено голосовать по вопросу поддержания утверждение схемы расположения земельного участка на кадастровом плане территории из земель населенных пунктов под многоквартирным жилым домом.


Единогласно (2 человека) проголосовали за утверждение схемы расположения земельного участка на кадастровом плане территории из земель населенных пунктов под многоквартирным жилым домом

Составлен протокол.

Заключение:

Учитывая согласие участников слушаний, выраженное на проведенных публичных слушаниях, рекомендовать – утвердить схему расположения земельного участка на кадастровом плане территории из земель населенных пунктов под многоквартирным жилым домом, расположенный по адресу: Курская область, Беловский район, п. Коммунар, ул. Садовая, д.16.


**Председательствующий
на публичных слушаниях:**



_____ Волобуев Н.В.

Секретарь:


_____ Дробязгина И.В.

Члены комиссии:


_____ Илькухин Ю.А.


_____ Буглова А.Н.